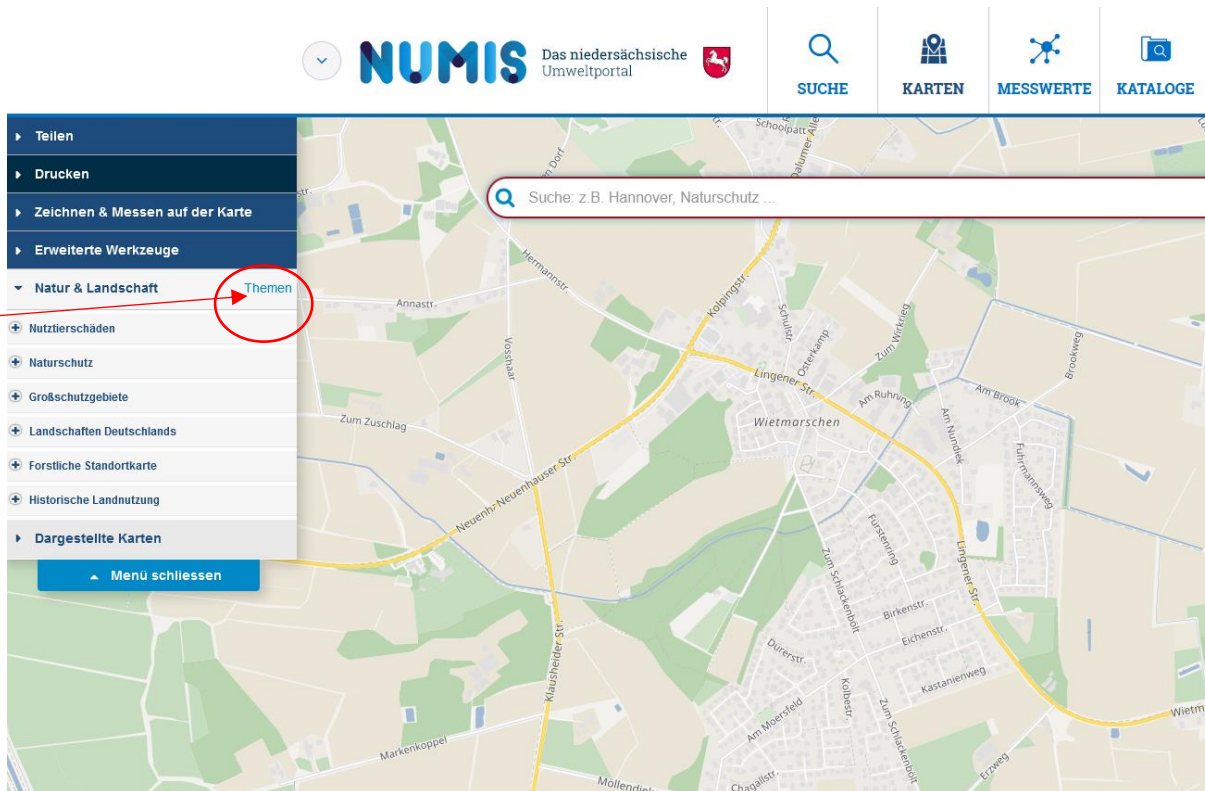



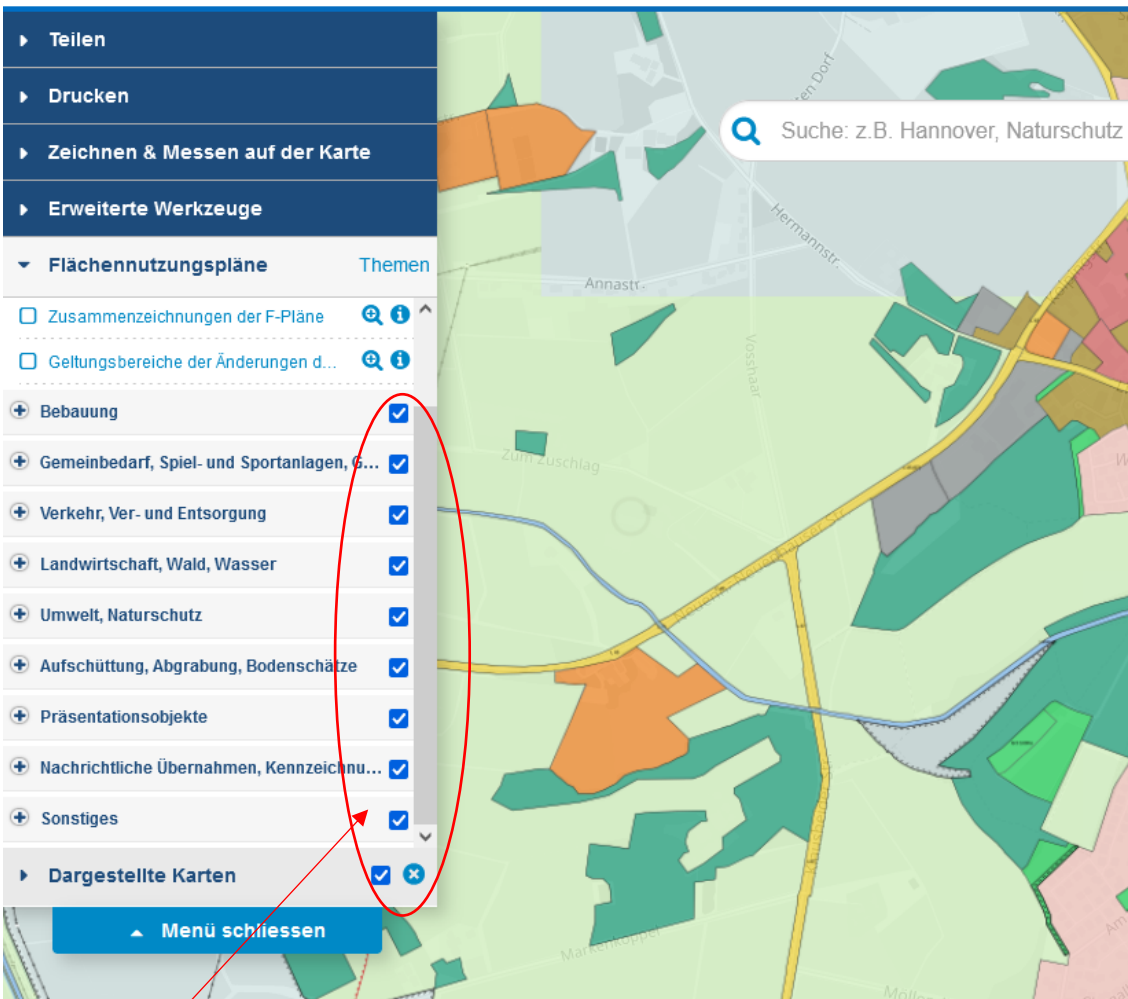
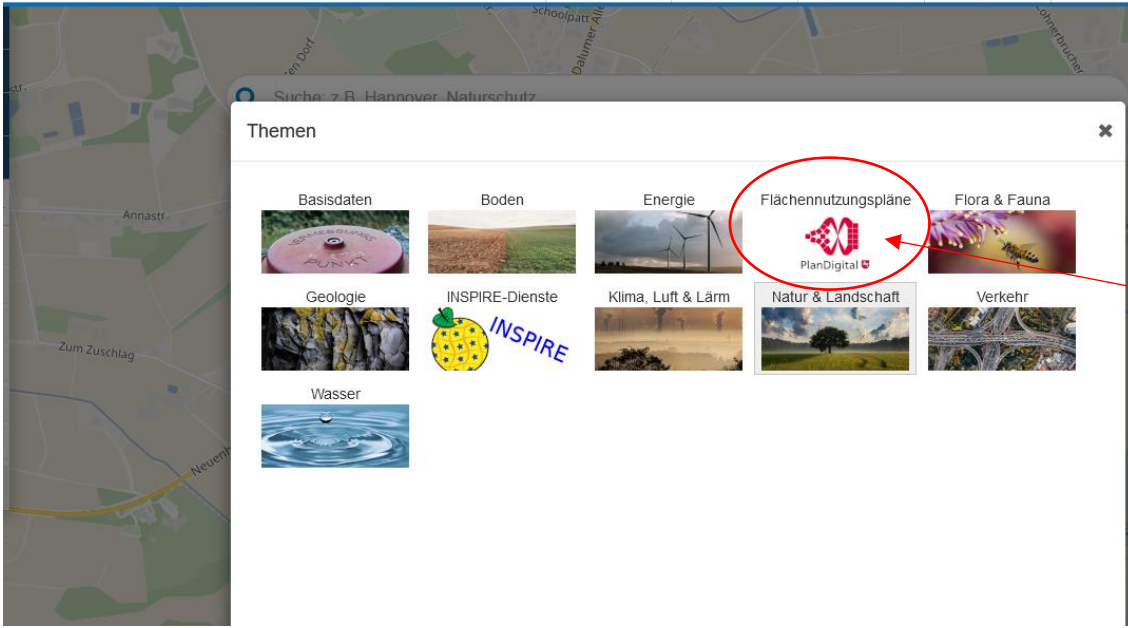
Flächennutzungsplan

Unter nachfolgendem Link gelangen Sie zum rechtskräftigen Flächennutzungsplan der Gemeinde Wietmarschen.

<https://numis.niedersachsen.de/portal/>



entsprechenden Ort über „Suche,“ oder durch scrollen in der Karte ranzoomen



alles markieren (Die Neudarstellung der Karte dauert etwas länger.)

Nach Linksklick auf einen Punkt in der Karte öffnet sich ein neues Fenster „Objekt-Information“ (Im Fenster ggf. bis ganz nach unten scrollen, um Informationen über die Fläche zu erhalten.).

The screenshot shows the NUMIS web application interface. At the top, there is a navigation bar with the NUMIS logo and the text 'Das niedersächsische Umweltportal'. Below the logo are icons for 'SUCHE', 'KARTEN', 'MESSWERTE', 'KATALOGE', and 'API'. A search bar contains the text 'Suche: z.B. Hannover, Naturschutz'. On the left side, there is a sidebar menu with various options like 'Teilen', 'Drucken', and 'Erweiterte Werkzeuge'. The main area is a map showing a red dot. A popup window titled 'Objekt-Information' is open, displaying details for 'Gemeinbedarf Flächen'. The popup window has a red circle around the bottom scroll bar.

Objekt-Information	
Gemeinbedarf Linien	
Bebauungsfläche	
Gemeinbedarf Punkte	
Gemeinbedarf Flächen	
Objekt:	21f0ca4-7614-b4a1-9911-43c8096551e
plan_name	Welmarschen FNP Welmarschen (Zusammenzeichnung) Nr. FNP_034560025025 (Zusammenzeichnung)
stelle_id	3456025
created_at	2021-11-30 12:34:45.369806

The screenshot shows the NUMIS web application interface. At the top, there is a navigation bar with the NUMIS logo and the text 'Das niedersächsische Umweltportal'. Below the logo are icons for 'SUCHE', 'KARTEN', 'MESSWERTE', 'KATALOGE', and 'API'. A search bar contains the text 'Suche: z.B. Hannover, Naturschutz'. On the left side, there is a sidebar menu with various options like 'Teilen', 'Drucken', and 'Erweiterte Werkzeuge'. The main area is a map showing a red dot. A popup window titled 'Objekt-Information' is open, displaying details for 'Waldfläche'. The popup window has a red circle around the bottom scroll bar.

Objekt-Information	
Waldfläche	
Objekt:	e1d747-e33d-4345-8606-3439b21d8331
plan_name	Welmarschen FNP Welmarschen (Zusammenzeichnung) Nr. FNP_034560025025 (Zusammenzeichnung)
stelle_id	3456025
created_at	2021-11-30 12:34:49.880044
Etage	0
bauschluss	true
gehoeztbereich	73016466-7546-4041-9890-702092037561
gml_id	14616747-e33d-4345-8606-3439b21d8331
konvertierung_id	1028
Baumartenkategorie	1000