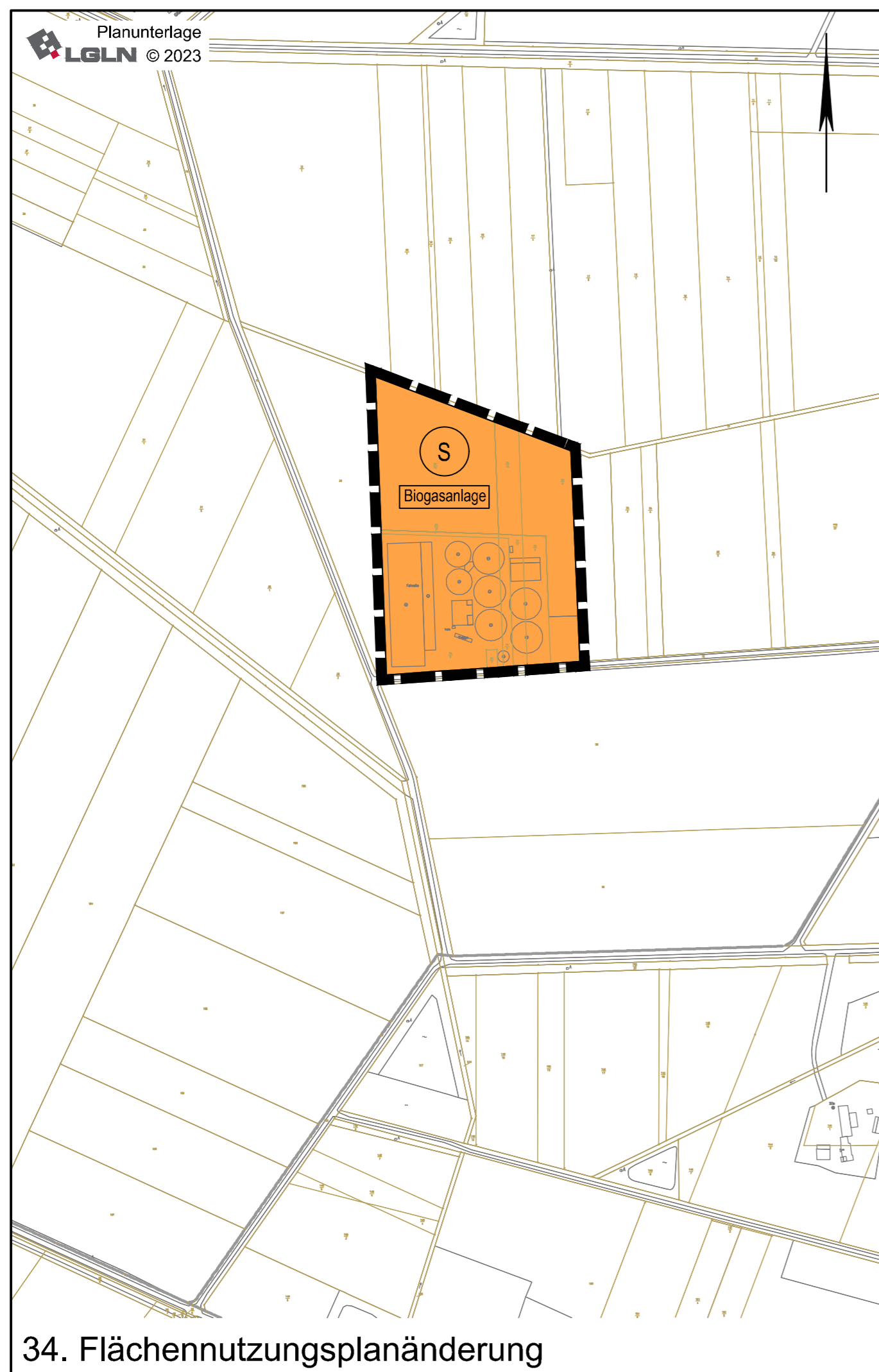


wirksamer Flächennutzungsplan



34. Flächennutzungsplanänderung

Planzeichenerklärung

Gemäß Planzeichenerverordnung 1990 vom 18.12.1990 (BGBl. 1991 I, S. 58) in der aktuell gültigen Fassung und der Baunutzungsverordnung vom 21.11.2017 (BGBl. I, S. 3786) in der aktuell gültigen Fassung.

- S Sonderbaufläche: Biogasanlage
- Sonstige Planzeichen
- ▬ Geltungsbereich der Flächennutzungsplanänderung

Genehmigung

Die Flächennutzungsplanänderung ist mit Verfügung (Az.:) vom heutigen Tage unter Auflagen/mit Maßgaben/mit Ausnahme der durch kenntlich gemachten Teile gemäß § 6 BauGB genehmigt.

Nordhorn, den Landkreis Grafschaft Bentheim
.....
(Unterschrift)

Beitriffsbeschluss

Der Rat der Gemeinde Wietmarschen ist den in der Genehmigungsverfügung vom (Az.:) aufgeführten Auflagen/Maßgaben/Ausnahmen in seiner Sitzung am beigetreten.

Der betroffenen Öffentlichkeit, sowie den berührten Behörden und sonstigen Trägern öffentlicher Belange wurde mit Schreiben vom gemäß § 4a Abs. 3, Satz 4 BauGB Gelegenheit zur Stellungnahme bis zum gegeben.

Ort und Dauer der öffentlichen Auslegung wurden am ortsüblich bekannt gemacht.

Die Flächennutzungsplanänderung und die Begründung haben wegen der Auflagen/Maßgaben vom bis gemäß § 4a Abs. 3, Satz 1 i. V. m. § 3 Abs. 2 BauGB öffentlich ausgelegen.

Wietmarschen, den Der Bürgermeister
.....

Bekanntmachung

Die Erteilung der Genehmigung der Flächennutzungsplanänderung ist gemäß § 6 Abs. 5 BauGB am ortsüblich bekannt gemacht worden.

Die Flächennutzungsplanänderung ist damit am wirksam geworden.

Wietmarschen, den Der Bürgermeister
.....

Verletzung von Vorschriften

Innerhalb eines Jahres seit Bekanntmachung der Flächennutzungsplanänderung sind Verletzungen von Verfahrens- und Formvorschriften gemäß § 214 Abs. 1 BauGB oder beachtliche Mängel des Abwägungsvorganges gemäß § 214 Abs. 3 BauGB nicht geltend gemacht worden. Gemäß § 215 BauGB werden damit entsprechende Mängel unbeachtlich.

Wietmarschen, den Der Bürgermeister
.....

PRÄAMBEL UND AUSFERTIGUNG DER FLÄCHENNUTZUNGSPLANEÄNDERUNG

Aufgrund des § 1 Abs. 3 des Baugesetzbuches (BauGB) vom 03.11.2017 (BGBl. I, S. 3634) in der aktuell gültigen Fassung und der §§ 10 und 58 des Niedersächsischen Kommunalverfassungsgesetzes (NKomVG) vom 17.12.2010 (Nds. GVBl. 2010 S. 576) in der aktuell gültigen Fassung hat der Rat der Gemeinde Wietmarschen diese Flächennutzungsplanänderung beschlossen.

Wietmarschen, den (SIEGEL) Der Bürgermeister
.....

Aufstellungsbeschluss

Der Rat/Verwaltungsausschuss der Gemeinde Wietmarschen hat in seiner Sitzung am die Aufstellung der Flächennutzungsplanänderung beschlossen. Der Aufstellungsbeschluss ist gemäß § 2 Abs. 1 BauGB am ortsüblich bekanntgemacht worden.

Wietmarschen, den Der Bürgermeister
.....

Planunterlage

Kartengrundlage: Liegenschaftskarte
Maßstab: 1:5000
Quelle: Auszug aus dem Geobasisdaten der Niedersächsischen Vermessungs- und Katasterverwaltung,



Veröffentlichung

Der Rat/Verwaltungsausschuss der Gemeinde Wietmarschen hat in seiner Sitzung am dem Entwurf der Flächennutzungsplanänderung und der Begründung zugestimmt und seine Veröffentlichung gemäß § 3 Abs. 2 BauGB beschlossen.

Ort und Dauer der Veröffentlichung wurden am ortsüblich bekannt gemacht.

Der Entwurf der Flächennutzungsplanänderung mit der Begründung und die wesentlichen, bereits vorliegenden umweltbezogenen Stellungnahmen wurden vom bis gemäß § 3 Abs. 2 BauGB veröffentlicht.

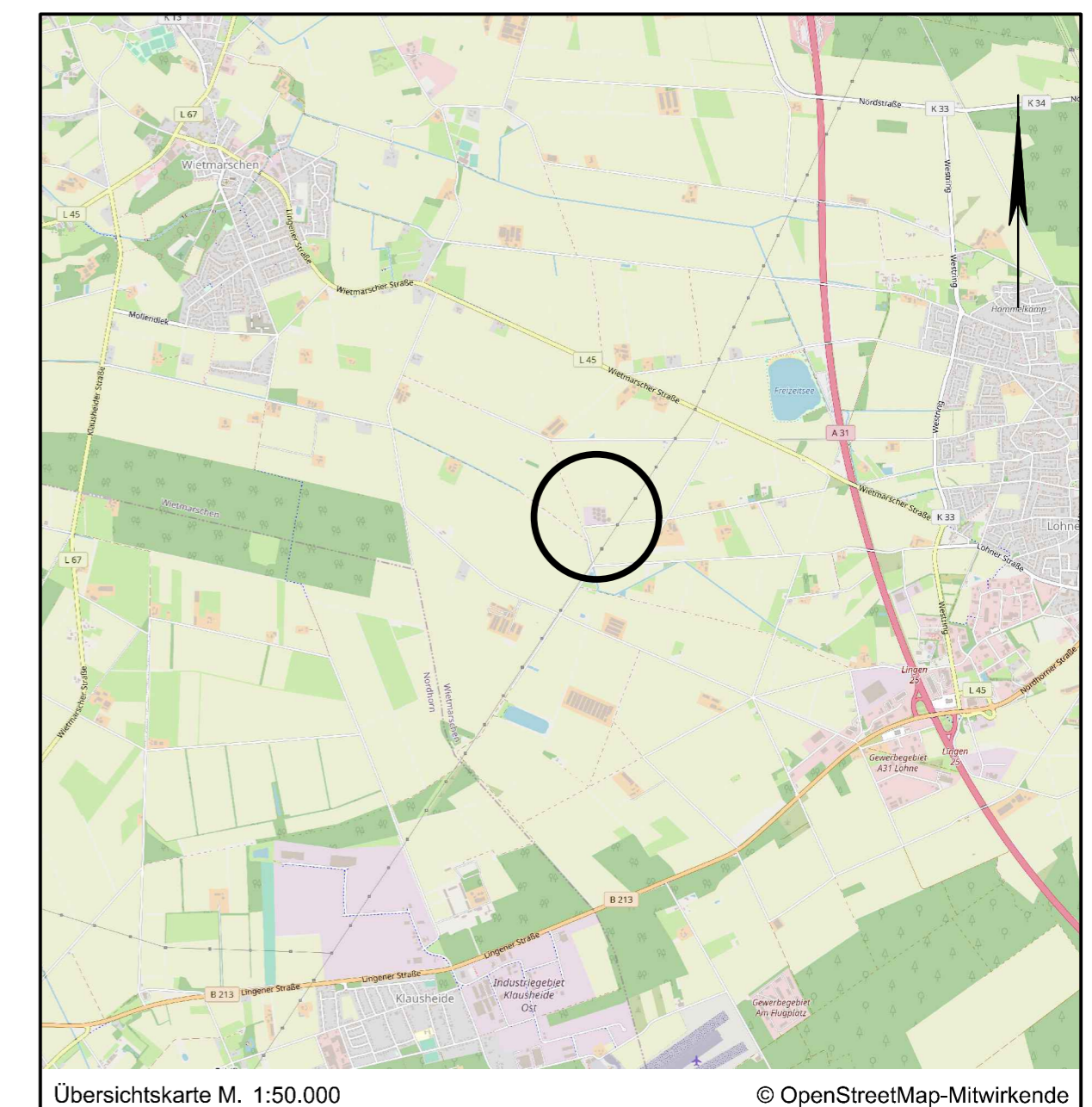
Gemäß § 4a Abs. 2 BauGB sind gleichzeitig die Stellungnahmen der Behörden und sonstigen Träger öffentlicher Belange gemäß § 4 Abs. 2 BauGB eingeholt worden.

Wietmarschen, den Der Bürgermeister
.....

Feststellungsbeschluss

Der Rat der Gemeinde Wietmarschen hat nach Prüfung der Stellungnahmen gemäß §§ 3 Abs. 2 und 4 Abs. 2 BauGB die Flächennutzungsplanänderung nebst Begründung in seiner Sitzung am beschlossen.

Wietmarschen, den Der Bürgermeister
.....




Übersichtskarte M. 1:50.000 © OpenStreetMap-Mitwirkende

Lagebezug: ETRS89 UTM 32N

Entwurfsbearbeitung:	INGENIEURPLANUNG GmbH & Co. KG Marie-Curie-Str. 4a • 49134 Wallenhorst Tel. 05407/880-0 • Fax 05407/880-88	Datum	Zeichen
		bearbeitet	02.2025 Gr
		gezeichnet	02.2025 Hd
		geprüft	
Wallenhorst, 05.02.2025		freigegeben	

Pfad: H:\WIETMAR\223289\PLAENE\BP\bp_fnp-34aen_02.dwg(FNP)



Gemeinde Wietmarschen
Flächennutzungsplan
34. Änderung

Entwurf

Maßstab 1:5.000